Montarcher

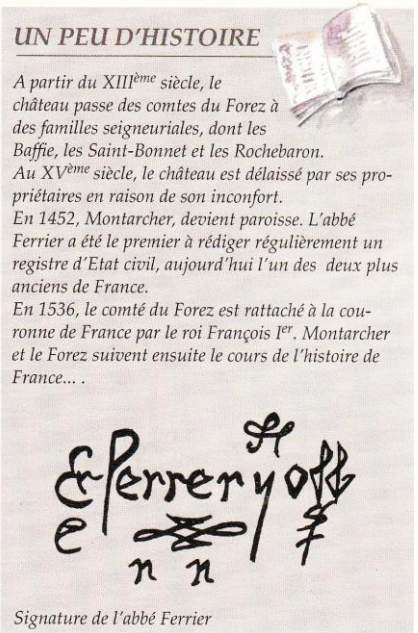

UN PEU D'HISTOIRE

A partir du XIIIème siècle, le château passe des comtes du Forez à des familles seigneuriales, dont les Baffie, les Saint-Bonnet et les Rochebaron.
Au XVème siècle, le château est délaissé par ses propriétaires en raison de son inconfort.
En 1452, Montarcher, devient paroisse. L'abbé Ferrier a été le premier à rédiger régulièrement un registre d'Etat civil, aujourd'hui l'un des deux plus anciens de France.
En 1536, le comté du Forez est rattaché à la couronne de France par le roi François Ier. Montarcher et le Forez suivent ensuite le cours de l'histoire de France... .

Signature de l'abbé Ferrier

1-La croix de Cl. Ferrier



Elle se trouve à l'entrée Nord du bourg. Elle est d'une hauteur de 4,20 m.et son socle est octogonal. Le nom de Cl. Ferrier est gravé sur une des faces et la date de 1497 sur une autre. C'est sur le croisillon de cette croix que les habitants avaient l'habitude, lors du décès dans la paroisse, d'accrocher une lanterne en hommage au défunt. Elle est aujourd'hui classée monument historique.

2-Linteau de porte

Sur de nombreux linteaux sont sculptées date de construction et initiales du propriétaire. On rencontre parfois entre 2 fenêtres une niche avec une statuette de la Vierge ou autre.

3-Anciens remparts

Au 5ème siècle avant J.C., Montarcher se trouve à la limite des 3 grandes tribus gauloises : Ségusiaves (celtes entre Loire et Saône), Arvernes (celtes d'Auvergne) et Vellaves (celtes du Velay).

Rapidement, Montarcher devient une place forte entourée d'une épaisse muraille, dont une partie a défié le temps.

On suppose que l'origine du nom Montarcher provient de « montis archerri » ou mont des archers signalant un poste de surveillance. A l'époque gallo-romaine, la voie Bolène, reliant Lyon à Toulouse et Bordeaux, passait tout près de Montarcher. Cette route fut réutilisée au Moyen-Age sous le nom de Grand chemin du Forez. Au Sud, elle franchissait l'Andrable près du hameau d'Egarande (nom celte signifiant frontière) et continuait vers Usson-en-Forez et le Puy.

En poursuivant sur le « chemin de ronde », on passe à proximité de la base d'une ancienne tour, puis devant un oratoire dédié à la Vierge Marie.

4- L'ancien cimetière

Il se trouve en contrebas, vous pouvez également observer les ruines d'une maison médiévale prouvant l'implantation d'un habitat autour du château.

5- La porte fortifiée

En remontant en direction de l'église, on fait face à l'unique vestige des murs d'enceinte : une porte fortifiée en arc brisé, surmontée d'une archère canonnière. Un lotissement médiéval composé certainement de maisons d'artisans, de réserves, de granges et d'écuries, se développait au sud du château, protégé par un premier rempart puis par une deuxième enceinte.

6- L'ancien donjon

De l'ancien donjon, il ne subsiste qu'un monticule de terre et de pierres, point culminant situé derrière l'église.

7- Le lavoir En contrebas du parking, en direction de La Chapelle en Lafaye (suivre le GR3), un ancien lavoir rénové, en forme de goutte d'eau, est le lieu idéal pour une halte

8- Autour de Montarcher

En bas du pic, à 1 km au sud, dans le hameau du Peyrot, se trouve la troisième croix, élevée vers 1630. Elle porte sur le fut un écusson aveugle et les statuettes de Saint Jean-Baptiste et Saint Roch.

Montarcher ne s'est pas arrêté à la période médiévale. Depuis 1990, une usine d'embouteillage d'eau de source s'est implantée à l'Est du village. Cette eau est commercialisée sous forme de bonbonnes de 18,9 litres à destination des collectivités.

Descriptif du plan :

1- Parking

2- Linteau

3- Anciens remparts

4- Ancien cimetière

5- La porte fortifiée

6- L'église

7- l'intérieur de l'église

8- L'ancien donjon

9- Le lavoir

3 chemins :

- Circuit découverte
- Chemin de ronde

--- Chemin de St Jacques de Compostelle en direction du Puy en Velay.